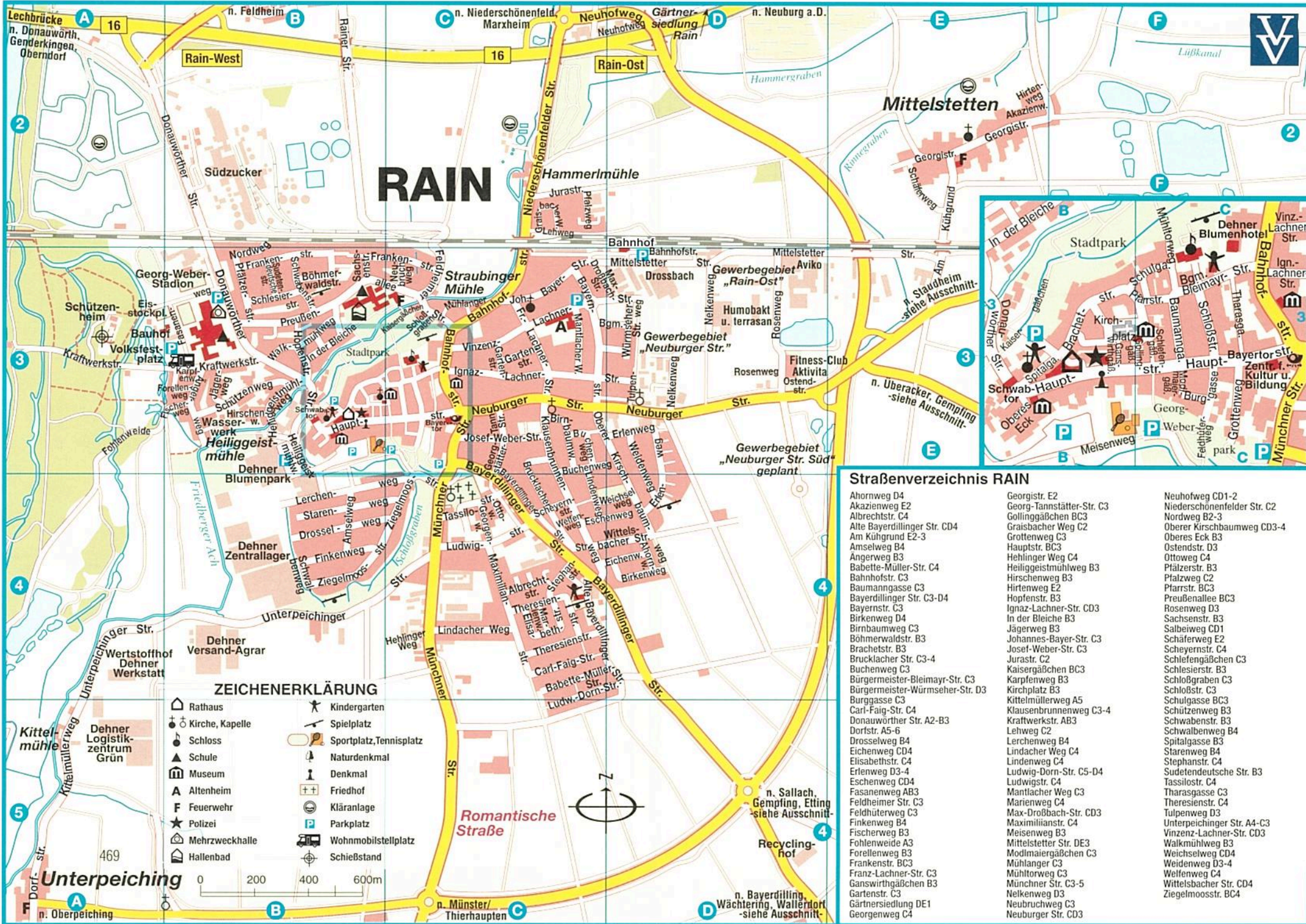


RAIN



Straßenverzeichnis RAIN

- | | | |
|---------------------------------|---------------------------|-----------------------------|
| Ahornweg D4 | Georgstr. E2 | Neuhofweg CD1-2 |
| Akazienweg E2 | Georg-Tannstätter-Str. C3 | Niederschönenfelder Str. C2 |
| Albrechtstr. C4 | Gollingäßchen BC3 | Nordweg B2-3 |
| Alte Bayerdillinger Str. CD4 | Graibacher Weg C2 | Oberer Kirschbaumweg CD3-4 |
| Am Kühgrund E2-3 | Grottenweg C3 | Oberes Eck B3 |
| Amselweg B4 | Hauptstr. BC3 | Ostendstr. D3 |
| Angerweg B3 | Helhinger Weg C4 | Ottoweg C4 |
| Babette-Müller-Str. C4 | Heiliggeistmühlweg B3 | Pfälzerstr. B3 |
| Bahnhostr. C3 | Hirschenweg B3 | Pfalzweg C2 |
| Baumanngasse C3 | Hirtlenweg E2 | Pfarrstr. BC3 |
| Bayerdillinger Str. C3-D4 | Hopfenstr. B3 | Preußenallee BC3 |
| Bayernstr. C3 | Ignaz-Lachner-Str. CD3 | Rosenweg D3 |
| Birkenweg D4 | In der Bleiche B3 | Sachsenstr. B3 |
| Birnbaumweg C3 | Jägerweg B3 | Salbeiweg CD1 |
| Böhmervaldstr. B3 | Johannes-Bayer-Str. C3 | Schäferweg E2 |
| Bruchklacher Str. C3-4 | Josef-Weber-Str. C3 | Scheyernstr. C4 |
| Buchenweg C3 | Jurastr. C2 | Schlefangäßchen C3 |
| Bürgermeister-Bleimayr-Str. C3 | Kaisergäßchen BC3 | Schlesiersstr. B3 |
| Bürgermeister-Würmseher-Str. D3 | Karpfenweg B3 | Schloßgraben C3 |
| Burggasse C3 | Kirchplatz B3 | Schloßstr. C3 |
| Carl-Faig-Str. C4 | Kittelmüllerweg A5 | Schulgasse BC3 |
| Donauwörther Str. A2-B3 | Klausenbrunnenweg C3-4 | Schützenweg B3 |
| Dorfstr. A5-6 | Kraftwerkstr. AB3 | Schwabenstr. B3 |
| Drosselweg B4 | Lehweg C2 | Schwalbenweg B4 |
| Eichenweg CD4 | Lerchenweg B4 | Spitalgasse B3 |
| Elisabethstr. C4 | Lindacher Weg C4 | Starenweg B4 |
| Erlenweg D3-4 | Lindenweg C4 | Stephanstr. C4 |
| Eschenweg CD4 | Ludwig-Dorn-Str. C5-D4 | Sudtendtsche Str. B3 |
| Fasanenweg AB3 | Ludwigstr. C4 | Tassilostr. C4 |
| Feldheimer Str. C3 | Mantlacher Weg C3 | Tharassgasse C3 |
| Feldhuterweg C3 | Marienweg C4 | Therogensstr. C4 |
| Finkenweg B4 | Max-Droßbach-Str. CD3 | Tulpenweg D3 |
| Fischerweg B3 | Maximiliansstr. C4 | Unterpeichinger Str. A4-C3 |
| Fohlenweide A3 | Meisenweg B3 | Vinzenz-Lachner-Str. CD3 |
| Forellenweg B3 | Mittelstetter Str. DE3 | Walkmühlweg B3 |
| Frankenstr. BC3 | Modlmaiergäßchen C3 | Weichselweg CD4 |
| Franz-Lachner-Str. C3 | Mühlanger C3 | Weidenweg D3-4 |
| Ganswirthgäßchen B3 | Mühltorweg C3 | Wellfenweg C4 |
| Gartenstr. C3 | Münchner Str. C3-5 | Wittelsbacher Str. CD4 |
| Gärtnersiedlung DE1 | Nelkenweg D3 | Ziegelmoosstr. BC4 |
| Georgenweg C4 | Neubuchweg C3 | |
| | Neuburger Str. CD3 | |

ZEICHENERKLÄRUNG

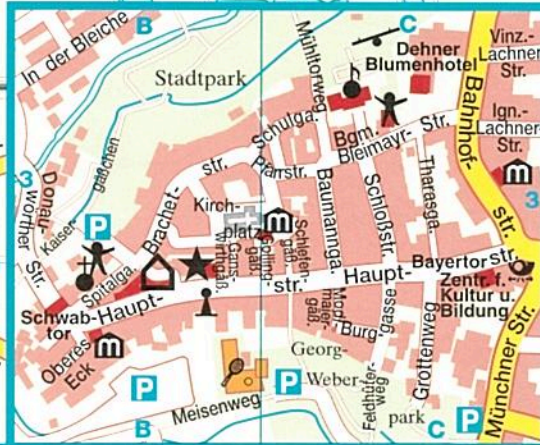
- | | |
|-----------------|-------------------------|
| Rathaus | Kindergarten |
| Kirche, Kapelle | Spielplatz |
| Schloss | Sportplatz, Tennisplatz |
| Schule | Naturdenkmal |
| Museum | Denkmal |
| Altenheim | Friedhof |
| Feuerwehr | Kläranlage |
| Polizei | Parkplatz |
| Mehrzweckhalle | Wohnmobilstellplatz |
| Hallenbad | Schießstand |

0 200 400 600m



Unterpeiching
n. Oberpeiching

Romantische Straße
n. Münster/Thierhaupten
n. Sallach, Gempling, Etling - siehe Ausschnitt
n. Bayerdilling, Wächtering, Wallerdorf - siehe Ausschnitt



Stadt RAIN Ortsteile

Straßenverzeichnis Ortsteile

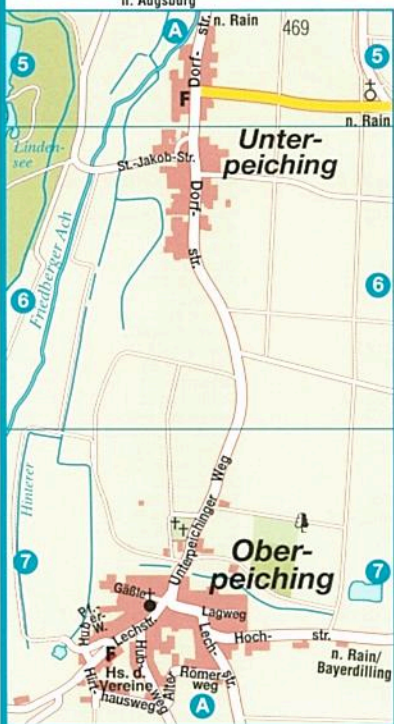
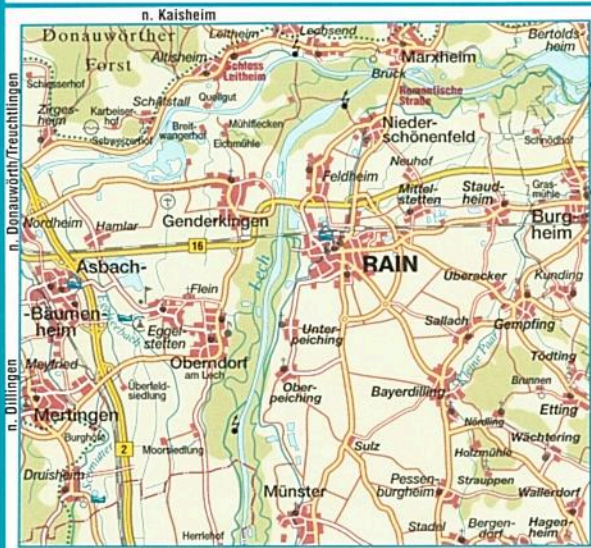
Aqathenzeller Weg G7-8
 Albanustr. G7-8
 Alter Römerweg A7
 Am Badfeld F4
 Am Birkenberg G8
 Am Esterhof G6
 Am Flutkanal D8
 Am Gugenberg G9
 Am Haselbach G4
 Am Jägerberg G7
 Am Kirchberg D8
 Am Sägerbach G7
 Am Sportplatz D9
 An der Saumweide E6

Augsburger Weg C8
 Bachfeldweg E6
 Bachgasse G5
 Bahweg F1-2
 Bergendorfer Str. F9
 Braunweg G4
 Brunnenhofweg F5-G6
 Brunnleweg F9
 Brunntalweg F3-4
 Burgheimer Str. G3-4
 Dorfleite F1
 Dorfstr. A5-6
 Erdweg F1
 Ettinger Weg G4
 Fischbauergasse G4
 Flurstr. D8
 Furthweg G8
 Gäble A7

Gempfinger Str. G5-6
 Gempfinger Weg DE8
 Grasmühlweg G4
 Hagenheimer Str. F8-9
 Hirthausweg A7
 Hochstr. A7
 Hubweg A7
 In der Heide D9
 Kaiserkrippe G4
 Kanalstr. D8-9
 Kapellstr. F3-4
 Kirchenkrippe G4
 Lagweg A7
 Lechstr. A7
 Mühlweg F8
 Ortsstr. FG8
 Paartalweg D8
 Gäble A7

Pfaffenzeller Weg FG8
 Pfarrer-Huber-Weg A7
 Postweg F1
 Raiffeisenstr. CD8
 Rainer Str. D8
 Reichersteiner Str. F8-G9
 Reichersteiner Weg F9
 Ringstr. DE6
 Römerstr. FG1
 Sallacher Str. D7
 Saumweg F1
 Schieberweg (1) F4
 Schließweg F1
 Schützenallee G4
 Siedlungsstr. F1
 Sonnenweg F3
 St.-Jakob-Str. A6
 St.-Quirin-Str. F1

Straußenbergweg G7-8
 Sulzer Str. CD8
 Sportplatzstr. D8-9
 Töttinger Mühlweg G4
 Töttinger Weg F6-G5
 Ulrichstr. E6
 Untere Dorfleite F1
 Untere Peiching Weg A7
 Veitstr. G4
 Wächteringer Str. FG6
 Wallerdorfer Str. D8-E9
 Wastitalweg F1
 Wengener Str. FG4
 Wiesangerweg G8-9
 Wiesfleckenweg F6
 Wolfbauernweg D6
 Zeller Str. G7-8



VERWALTUNGS-VERLAG
 GMBH VERLAG FÜR STAATLICHE UND KOMMUNALE
 VERÖFFENTLICHUNGEN UND CO. BETRIEBS OHG
 Lechstraße 2 · 86415 Mering
 Tel.: 0 82 33 - 73 52 - 0 · Fax: 0 82 33 - 73 52 - 102
<http://www.stadtplan.net>
 Werbung für die Wirtschaft 54 Jahre VERWALTUNGS-VERLAG 1960-2014
 82353

